

Концепція розвитку транспортної сфери та економіки у транскордонному регіоні Україна-Угорщина-Словаччина

Начальник сектору транспорту
Дмитро Жуков

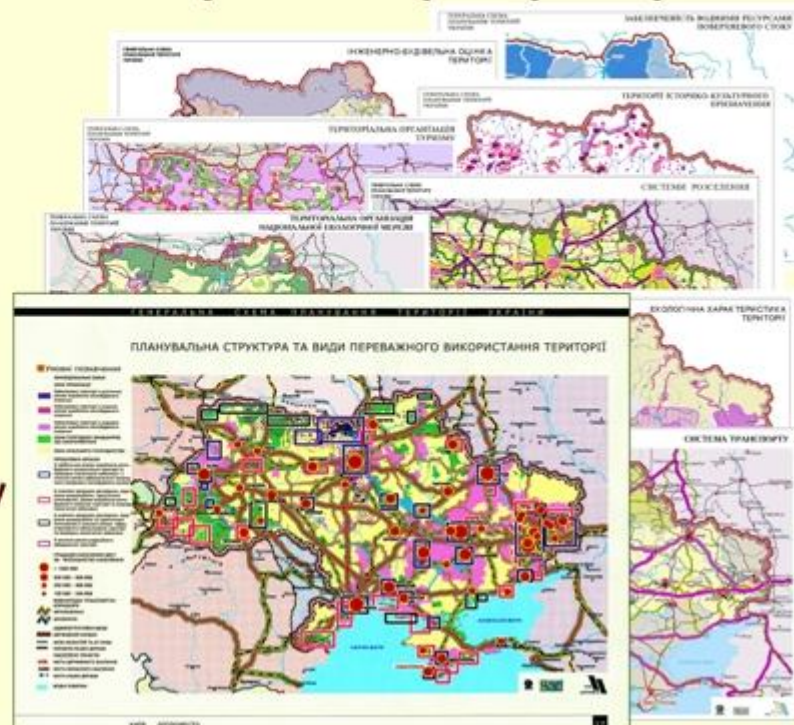
Міжнародна конференція "Перспективи розбудови відрізу автомагістралі М34 у
прикордонних областях Угорщини та України"
Ужгород, 2-3 жовтня 2014 р.

Генеральна схема планування території України

27 схем

затверджена
Законом України
"Про Генеральну схему
планування території
України"

(№3059-III
від 7 лютого 2002 року)



Генеральна схема планування території України. Система транспорту



Схема міжнародних транспортних автомобільних коридорів

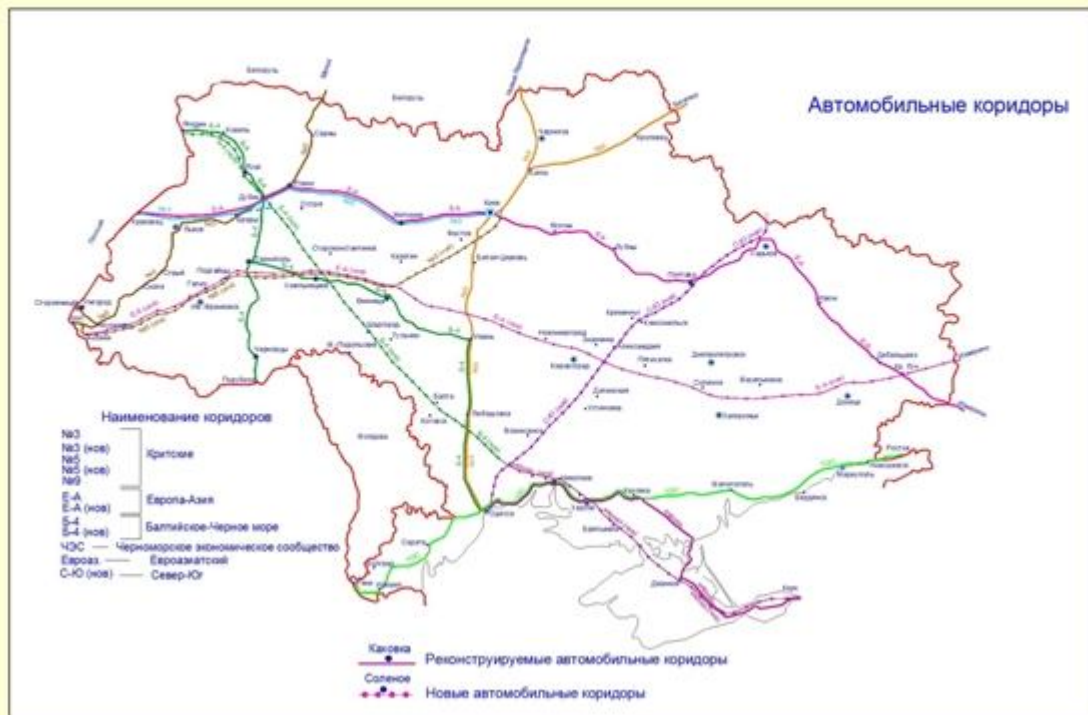


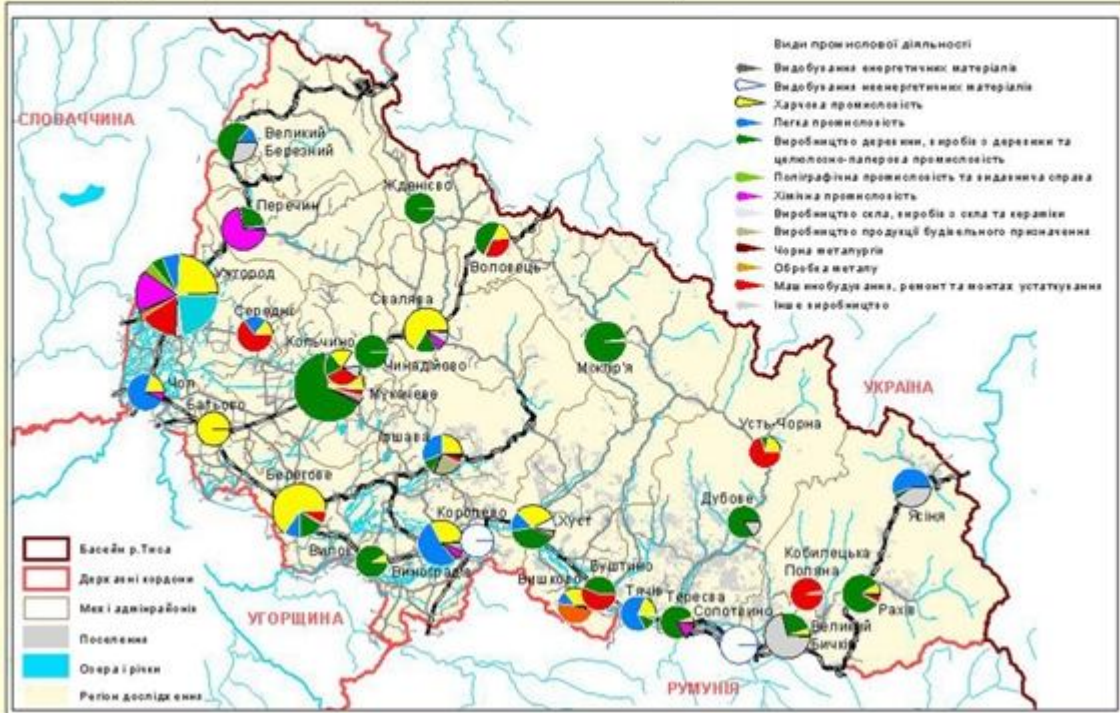
Схема міжнародних транспортних залізничних коридорів



Схема планування території Закарпатської області



Індустріальні центри Закарпатської області



Транскордонний регіон Україна-Угорщина

СПІЛЬНИЙ ПРОЕКТ МІСТБУДІВНИГО РОЗВИТКУ
ТРАНСКОРДОННОГО РЕГІОНУ
УКРАЇНА - УГОРЩИНА



Чопський вузол транскордонного співробітництва

- розробка концепції по розвитку пункту пропуску через державні кордони
- формування критичного центру розвитку інфраструктури
- уважковий системний аналіз умов існуючих та перспективних транспортних зв'язків
- оптимізація стратегії між державними управліннями по спільному функціонуванню для забезпечення обслуговування населення району Тиса по територіально-просторовій мережі на місцях
- визначення можливостей створення директної маршрутизації Тиса у межах транскордонного регіону



Косівський вузол транскордонного співробітництва

- розробка концепції по розвитку пункту пропуску через державні кордони
- розробка інфраструктури транспортних зв'язків
- створення критичного центру
- створення територіальної інфраструктури
- створення транспортних центрів - спільного "Транспортного вузлу на границі України"
- розроблення спільного управлінського просторового мережі
- розроблення територіальної мережі на основі державних територіальних сіток



Берегівський вузол транскордонного співробітництва

- оптимізація робіт по розвитку пункту пропуску через державні кордони
- формування критичного центру
- розроблення інфраструктури транспортних зв'язків
- розроблення територіальної інфраструктури
- створення транспортних центрів - спільного "Транспортного вузлу на границі України"
- розроблення спільного управлінського просторового мережі
- розроблення територіальної мережі на основі державних територіальних сіток



Виньківський вузол транскордонного співробітництва

- оптимізація робіт по розвитку пункту пропуску через державні кордони
- формування критичного центру
- розроблення інфраструктури транспортних зв'язків
- розроблення територіальної інфраструктури
- створення транспортних центрів - спільного "Транспортного вузлу на границі України"
- розроблення спільного управлінського просторового мережі
- розроблення територіальної мережі на основі державних територіальних сіток



УМОВНЕ ПОЗНАЧЕННЯ:

- | | | |
|-----------------------------------|------------------|-----------------------------|
| ● ІНТЕРНАЦІОНАЛЬНИЙ ПУНКТ ПРОВАНУ | ■ ОСНОВНИЙ ДОСІД | ■ АЕРОПОРТИ |
| ● ІНТЕРНАЦІОНАЛЬНИЙ ПУНКТ ПРОВАНУ | ■ МЕЖОВИЙ | ■ ДЕРЖАВНИЙ КОРДОН УКРАЇНИ |
| ● ІНТЕРНАЦІОНАЛЬНИЙ ПУНКТ ПРОВАНУ | ■ НАЦІОНАЛЬНИЙ | ■ ДЕРЖАВНИЙ КОРДОН УГРОЩИНИ |
| ● ІНТЕРНАЦІОНАЛЬНИЙ ПУНКТ ПРОВАНУ | ■ РЕГІОНАЛЬНИЙ | ■ ДЕРЖАВНИЙ КОРДОН |
| ● ІНТЕРНАЦІОНАЛЬНИЙ ПУНКТ ПРОВАНУ | ■ ПЕРСОНАЛЬНИЙ | |
| ● ІНТЕРНАЦІОНАЛЬНИЙ ПУНКТ ПРОВАНУ | ■ ЗАСІДНИЙ | |
| ● ІНТЕРНАЦІОНАЛЬНИЙ ПУНКТ ПРОВАНУ | | |

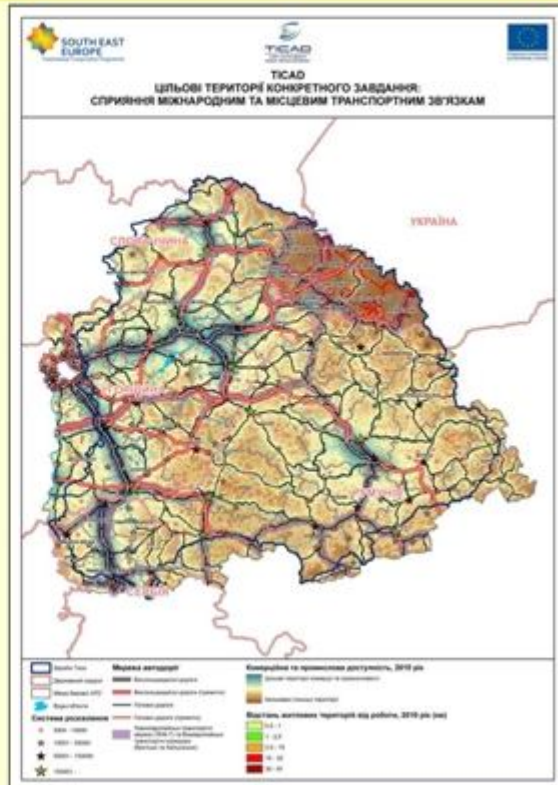
Міжнародний проект "Розвиток водозбірної території річки Тиса" TICAD

Ініціатива СЕМАТ

Угорщина
Румунія
Сербія
Словаччина
Україна



Сприяння міжнародним та місцевим транспортним зв'язкам



Міжнародна стратегія розвитку водозбірної території річки Тиса та Політичні рекомендації з її впровадження



Tisa Catchment Area Development
Transnational Strategy and Policy Recommendations

Jointly for our common future

TICAD



Схема планування території Закарпатської області





Дякую за вашу увагу!

**Державне підприємство Український державний науково-дослідний
інститут проектування міст "Діпромисто" імені Ю.М.Білоконя**

бульвар Лесі Українки, 26, Київ, 01133, Україна

телефон +38 (044) 285 63 38

факс +38 (044) 285 63 72

E-mail: admin@dipromisto.gov.ua

www.dipromisto.gov.ua